

DESTINATION COUP DE CŒUR

# PERCÉ

LE GUIDE DU VACANCIER



40  
ANS  
1986-2026

OÙ DORMIR

OÙ MANGER

OÙ SE DIVERTIR

OÙ MAGASINER

MAISON  
*Mathilde*

POISSONS · GRILLADES  
· FRUITS DE MER ·

Une table reconnue pour ses plats de qualité  
et son service attentionné!

*Un incontournable à Percé!*

**30 ans**



[www.lamaisonmathilde.com](http://www.lamaisonmathilde.com)  
**418 782-2349**

**BIENVENUE**

Percé...

Ses époustouflants paysages où se mêlent la mer, la montagne et la forêt ne vous laisseront pas indifférents!

Joyau de la Gaspésie, Percé ne se découvre pas en quelques heures... Chacun de ses innombrables rochers, monts, pics, caps et anses appelle irrésistiblement à l'aventure et à la découverte.

Visiter Percé, c'est aussi faire des rencontres authentiques avec ses habitants, gens de terre et de mer, gardiens d'un paysage sans dimension et porteurs de nos plus belles légendes.

Ce guide vous permettra de découvrir tout ce que Percé a à vous offrir, même dans ses aspects les plus cachés.



**LE GUIDE DU VACANCIER,  
EST UNE INITIATIVE LOCALE !**

POUR ÊTRE PRÉSENT DANS LE GUIDE, CONTACTEZ-NOUS :  
f 40 Degrés | 40degres.net



« Depuis sa fondation en 1986 et d'une création entièrement percéenne, nous avons toujours eu comme but, par cette brochure, d'informer et d'aider les visiteurs à rendre leurs vacances les plus agréables possible »

**Une idée originale d'Alain Chabot et Gilbert Bourget.**

**DESIGN GRAPHIQUE :**  
40 DEGRÉS

**COORDINATION :**  
Alain Chabot et  
Véronique Lambert

**TEXTES :**  
Gilbert Bourget, Alexandra Herman, Parc National de l'Île Bonaventure-et-du-Rocher-Percé, Québec Maritime, Géoparc de Percé.

**PHOTOS :**  
40 Degrés, Steven Melanson, Marc Bert, (Toursime Percé : Roger St-Laurent, Marie-Hélène St-Pierre), partenaires.



📍 Excursion aux baleines | Dans les environs de Percé



La colonie de fous de Bassan la plus accessible au monde

📍 Parc national de l'île-Bonaventure-et-du-Rocher-Percé



Un site de qualité internationale

📍 Plongée Percé



📍 Géosite La Grotte | Percé



📍 Géosite La Crevasse | Percé




📍 Géosite Le trou sans fond | Percé



📍 Géosite La forêt magique | Percé



📍 Géosite La Rivière Émeraude | Bridgeville



23 géosites,  
18 km de  
sentiers  
pédestres et +

📍 Géoparc Mondial Unesco de Percé



📍 Géoparc Plateforme vitrée | Percé



Elle s'étend sur près de 7 km. Ce lieu est aussi propice à l'observation ornithologique en raison du barachois à proximité.

📍 La plage de Coin-du-Banc

## QU'EST-CE QU'ON FAIT AUJOURD'HUI ?

- Plongée sous-marine
- Croisière aux Baleines
- Tour d'hélicoptère
- L'île Bonaventure
- Plateforme vitrée
- Cap au large Expérience 4D
- Excursion de pêche en mer
- Kayak
- Espace Napaga Fantöm / Ura
- Plage de Coin-du-Banc
- Plage de Cap d'Espoir
- Tektonik Géoparc
- Rivière Émeraude
- Sentier et randonnée guidée
- Le trou sans fond
- Espace jeux Géoparc
- La Crevasse
- Magasin Général Historique
- La forêt magique
- Pic de l'Aurore
- Musée Culturel/Coin-du-Banc
- Ornithologie/Barachois
- Circuit historique
- Musée Le Chafaud
- Festival Les Percéides
- La Vieille Usine
- Villa Frederick-James
- Parc Logan
- Nano-Brasserie
- Distillerie
- Microbrasserie
- La Grotte
- Espace Suzanne Guité
- Tournée des artistes/artisans
- Golf
- Église St-Michel
- Tête d'indien
- Parc des Loups-Marins


ACTIVITÉS  
À DÉCOUVRIR !



## BUREAU D'INFORMATION TOURISTIQUE DE PERCÉ




tourismeperce.ca


Tourisme  
**PERCÉ**



Ouvert tous les jours du 18 mai au 24 octobre 2026

Situé au cœur du village de Percé, le bureau d'information est reconnu pour son équipe expérimentée et dynamique. On s'y fait un point d'honneur d'offrir un service personnalisé qui tient compte de vos besoins et de vos goûts. Au comptoir, par téléphone, par courriel et par Messenger on vous aidera à planifier vos activités, à trouver un hébergement, à réserver un resto, à régler un incident imprévu, à organiser votre prochain arrêt... Notre équipe est là pour vous informer !

142, route 132 O., Percé // 418-782-5448 // 1 855-782-5448  
info@tourismeperce.ca // tourismeperce.ca  
Tourisme Percé   



Une borne numérique d'information touristique est accessible en tout temps (24 h/24) au 199, route 132 Ouest, au cœur du village de Percé.



Accès à la région

**Avion**  
1 888 313-8777  
www.pascan.com  
  
1 866 962 0380  
www.palairlines.ca

**Autocar**  
1 888 999-3977  
www.oleansexpress.com  
  
**RÉGIM (Transport collectif)**  
1 877 521-0841 / www.regim.info

**Société des traversiers du Québec**  
1 877 787-7483  
www.traversiers.com

En cas d'urgence

**Sûreté du Québec :**  
Urgence : 310-4141  
  
**Incendie - Police - Ambulance :** 911  
  
**CLSC de Percé :** 418-782-2572

**Pharmacie Laurent Carbonneau Lebeau**  
418-782-2550 / 418-782-4047 (urgence)  
  
**Hôpital de Chandler :** 418-689-2572  
  
**Hôpital de Gaspé :** 418-368-3301

# Ville de Percé

**Legende**

- Route asphaltée
- Route non asphaltée
- Cours d'eau
- Chemin de fer

**Services et Activités :**

- Station essence
- Arrêt photo
- Halte routière
- Toilettes publiques
- Plage (sans surveillance)
- Station de nettoyage de poisson
- Quai
- Phare
- Course sur route (suggestion)
- Sentier pédestre
- Site d'observation des oiseaux
- Épicerie
- Église
- Rampe de mise à l'eau
- Accès aux sentiers des Rivières et des Montagnes
- Carte sentiers recommandée

**Distances**

Village de Percé	
74 km	Gaspé
35 km	Préville
31 km	Saint-Georges-de-Malbaie
19 km	Barachois
16 km	Bridgeville
10 km	Coin-du-Banc
20 km	Val-d'Espoir
10 km	Anse-à-Beaufils
15 km	Cap-d'Espoir
45 km	Chandler

**Échelle**  
0 1 km 2 km 3 km

Photos : André Côté, Patrick Matis, Lynn Langlois, J. Gagné, Photos Plus, Die, Mathieu Dupuis, Mike Dembeck, Tourisme Gaspésie, Montrossiers (P. Caribou, René Caré, Roger St-Laurent, Camille de Saint-Georges), Charles Rivest, André Poiré, Au Cap-d'Espoir, Parc Percé, Just Lambert, Andrews, Turville, Économique et Activités naturelles du Québec, Steven Macdonald.

**Liens utiles**

**Saviez-vous que...**

**ORNITHOLOGIE - MINÉRALOGIE - ASTRONOMIE - GÉOCACHING**

**FEUX D'ARTIFICE**  
 Saviez-vous qu'il existe un règlement interdisant les feux d'artifice sur le territoire de la ville de Percé (Règlement numéro 598-2022) pour le consulter :  
[www.perce.info/loi-et-reglement-de-la-ville-de-perce](http://www.perce.info/loi-et-reglement-de-la-ville-de-perce)

- Club des ornithologues de la Gaspésie**
- Club de minéralogie et paléontologie de la Gaspésie**

- Club des astronomes amateurs de la Gaspésie**
- Géoparc mondial UNESCO de Percé**  
[www.Geocaching.com](http://www.Geocaching.com)

**ROCHER-PERCÉ**  
 La marche le long des parois du Rocher-Percé et du Mont-Joli est interdite. Plusieurs tonnes de roches y tombent chaque année et ce, en tout temps de l'année.

## RANDONNÉE

CARTE DES SENTIERS



HIKING TRAIL MAP



70 km de sentiers pédestres

Explorez Percé à travers **70 kilomètres** de sentiers pédestres. Pour votre plus grand plaisir, les sentiers de Percé vous guideront à travers l'arrière-pays percéen, vers des sites aux vues étonnantes, le long de cours d'eau aux reflets vert émeraude, tantôt en pleine forêt boréale, tantôt à flanc de montagne. Une belle façon de découvrir une autre facette de Percé !

Le **Géoparc mondial UNESCO de Percé** vous propose un parcours totalisant **18 km** de sentiers aménagés au cœur du Mont Ste-Anne et du Mont Blanc. Accessibles à partir du pavillon d'accueil du Géoparc, ces sentiers vous mèneront vers des géosites exceptionnels. La grotte, la grande crevasse, la forêt magique, la Table à Roland et leurs nombreux belvédères ainsi que la plateforme vitrée suspendue vous enchanteront !

Ne manquez pas de parcourir les 4 sentiers du secteur Île-Bonaventure (**totalisant 15 km**) qui vous réservent un tête-à-tête inoubliable avec la plus importante colonie de fous de Bassan accessible au monde !



Disponible en PDF sur :  
[tourismeperce.ca](http://tourismeperce.ca)  
[geoparcdeperce.com](http://geoparcdeperce.com)

Les sentiers de la Pointe-St-Pierre (**500 m**) et de la Pointe Verte (**2,1 km**) à St-Georges-de-Malbaie vous feront découvrir une magnifique forêt côtière et de hautes falaises.

Vous avez le goût de plus longues randonnées ?


Le sentier des Rivières s'étend de Bridgeville jusqu'à l'Anse-à-Beaufils sur **22 kilomètres**.

Le sentier des Montagnes qui s'étend sur **14 kilomètres** de l'Anse-à-Beaufils jusqu'aux montagnes ceinturant le village de Percé, vous réserve des vues à couper le souffle et quelques pentes aussi !

Pour profiter de nos sentiers en toute sécurité, procurez-vous la carte des sentiers au Géoparc de Percé et au bureau d'information touristique.



**500 MILLIONS**  
D'ANNÉES D'HISTOIRE DE  
LA TERRE À EXPLORER !  
**GEOPARCDEPERCE.COM**



180, ROUTE 132 OUEST, PERCÉ  
T : 418-782-5112  
GÉOPARC MONDIAL UNESCO DE PERCÉ

23 GÉOSITES / RANDONNÉES GUIDÉES / 18 KM DE SENTIERS ET BELVÉDÈRES  
PLATEFORME VITRÉE SUSPENDUE À 200 MÈTRES D'ALTITUDE / ATELIERS SCIENTIFIQUES  
SALLE DES JARDINS (SALLE DE JEUX INTÉRIEURE POUR ENFANTS) / EXPÉRIENCE MULTIMÉDIA IMMERSIVE TEKTONIK  
CAMPING BAIE DE PERCÉ : 140 EMPLACEMENTS / 10 TENTES PRÊTES-À-CAMPER / WI-FI / GÉOBOUTIK

## SAVIEZ-VOUS QUE...



### Le Rocher-Percé

Aujourd'hui presque île, autrefois partie intégrante de la côte, le rocher Percé en Gaspésie impressionne par ses dimensions – quelque 471 m de long, 90 m de large et 88 m de haut – et fascine par son trou en forme d'arche creusé par la mer dans le calcaire.

Mais son aspect s'est grandement transformé au fil du temps. En fait, il aurait déjà eu quatre arches et il en aurait compté trois à l'arrivée de Jacques Cartier, selon les récits laissés par celui-ci. Chose certaine, une seule, d'une largeur de 30 mètres, subsiste aujourd'hui, puisque l'avant-dernière s'écroula le 17 juin 1845, vaincue par l'érosion. Il ne reste donc que le pilier à l'extrémité est du rocher, appelé l'Obélisque.

*Dessin de Hervey Smyth, gravure par Pierre-Charles Canot.*



### Chute de la petite arcade

Sur cette première photo, datant de juillet 1950, apparaissent 2 arcades, celle du rocher actuel et l'autre qui existait sur la seconde partie aujourd'hui appelée obélisque.

La première détachée de celui-ci par l'écroulement de la seconde arcade du 17 juin 1845.

Cette seconde photo prise de notre chaloupe, celle d'Emile Méthot, le lendemain au matin du 28 juillet 1951, soit le 29, après l'écroulement de la petite arcade située dans l'obélisque, frappée par la foudre durant un orage ce soir-là, dans un fracas partagé de pierres et de tonnerre amplifié par l'écho.

*Photos et textes : Charles Beaudet, septembre 2000.*



**FORT PRÉVEL**  
CAMPING, CHALET AUBERGE ET GOLF SUR MER



CITQ : 306149

**EN GASPÉSIE  
ENTRE PERCÉ  
ET GASPÉ**



**Restaurants  
Le Bastion  
19<sup>e</sup> Parallèle**



**Terrain de golf  
18 trous**



**100 TERRAINS  
DE CAMPING**  
À partir de 19,99\$ / nuit

Le seul terrain de camping asphalté en Gaspésie sur 3,2 km de rues et le stationnement du véhicule récréatif

**4 ROULOTTES  
PRÊT-À-CAMPER**  
À partir de 175\$ / nuit

**HÔTEL  
ET PAVILLON  
80 CHAMBRES**  
À partir de 119\$ / nuit

**13 CHALETS**  
À partir de 215\$ / nuit

**UN SITE RICHE  
EN HISTOIRE**

À VISITER SUR PLACE  
NOS FORTIFICATIONS



**RÉSERVEZ  
MAINTENANT**



reservation@fortprevel.com  
fortprevel.com | 418 368-6957  
2053, boul. de Douglas, Gaspé

## SAVIEZ-VOUS QUE...

### Percé son histoire

Les premiers êtres humains à fouler le sol de Percé ont été, selon toute probabilité, les Micmacs de la grande famille algonquine. Une fois découverte par les Européens, Percé devint une escale entre la France et le Québec, voyant passer la plupart des grands personnages de la Nouvelle-France.

Au XVII<sup>e</sup> siècle, Percé était considérée comme la capitale des pêches de la Nouvelle-France : on pouvait voir jusqu'à onze navires et cinq cent barques de pêche ancrées près du rocher. Mais en 1690, Percé est assailli sous le feu de deux frégates anglaises qui accompagnaient l'expédition de Phipps contre Québec, détruisant la jeune colonie. La vie de Percé fut alors mise en veilleuse pendant plus d'un demi-siècle.

En 1777, après la conquête anglaise, Percé compte une population sédentaire de 300 âmes, et de plus de 400 travailleurs saisonniers employés à la pêche. En 1781, le jersiais Charles Robin fonde à Percé un établissement de pêche permanent. Le relèvement fut rapide. La première école de langue française remonte à 1839, celle de langue anglaise à 1832. La paroisse est érigée canoniquement en mai 1860. Le conseil municipal ne sera élu qu'en janvier 1870.

### Percé origine de son nom

Lorsque Jacques Cartier, dans son premier voyage en 1534, passa devant le Rocher Percé, il le reconnut comme étant le Cap-de-Pratto. À ce moment-là, le rocher était probablement relié à la pointe du Mont Joli par des roches d'une certaine hauteur, visibles à marée haute. Ce cran rocheux s'est effrité depuis. Ce nom «Cap-de-Pratto» viendrait d'un chanoine Italien Albert de Pratto, qui aurait accompagné une expédition à Terre-Neuve avant la venue de Jacques Cartier, et serait passé dans les environs de Percé. À la venue de Champlain en 1603, on appelait ce lieu «Isle Percée». Île, parce qu'à marée haute, le rocher est complètement entouré d'eau. Il gardera ce nom jusqu'en 1850. À compter de ce jour, on dira tout simplement «Percé».



**La légende de Gluskap  
La création du peuple Micmac  
Projection multimédia  
extérieure « gratuite »  
Au Géoparc de Percé**



**PLONGÉE  
PERCÉ**

★★★★★

SITE DE QUALITÉ INTERNATIONALE  
UN ÉCOSYSTÈME UNIQUE ET RICHE  
EN COULEURS !



© PHOTOS : STEVEN MELANSON



## PLONGÉE PERCÉ

- » Initiation à la plongée sous-marine
- » Cours de plongée sous-marine
- » Transport en zodiac au Parc national de l'Île-Bonaventure-et-du-Rocher-Percé
- » Location d'équipement
- » Station de remplissage de cylindre
- » Boutique
- » Inspection visuelle de cylindre
- » Entretien d'équipement

**INFO / RÉSERVATION** : 199, route 132, Percé (Qc) G0C 2L0

418-782-5403

info@plongeeperce.com // www.plongeeperce.com

## OBSERVATIONS PRIVILÉGIÉES

Saviez-vous que les plus grosses tortues au monde ainsi que les plus gros poissons osseux de la planète fréquentent aussi les eaux du Québec à la recherche de la plus grosse des méduses ? Ici même à Percé, lors d'une excursion aux baleines ou à l'île Bonaventure, vous pourriez bien faire une rencontre inoubliable avec l'une de ces exceptionnelles créatures marines.



### TORTUE LUTH

La tortue luth est l'une des 7 espèces de tortues marines et également la plus grosse tortue au monde. Sa survie est gravement menacée.



### POISSON-LUNE

Le poisson-lune, aussi appelé môle commun, est l'une des plus lourdes espèces de poisson. Il peut atteindre 2 à 3 mètres de hauteur et peser plus d'une tonne.



### CRINIÈRE DE LION

Cette méduse est l'une des plus grandes méduses au monde, pouvant atteindre 2 mètres de diamètre. C'est une méduse venimeuse.

### Vos observations sont importantes !

Si vous observez une tor-tue luth ou un poisson-lune, notez si possible la position et prenez des photos. Pour signaler la présence de ces géants ou pour plus d'informations, vous pouvez joindre le groupe de recherche Amphibia-Nature :  
418-408-5884  
info@amphibia-nature.org  
[www.amphibia-nature.org](http://www.amphibia-nature.org)

## MAMMIFÈRES MARINS

Les mammifères marins sont des espèces fascinantes. Parmi ceux-ci, les plus populaires sont sans aucun doute les baleines. Les eaux riches du golfe Saint-Laurent, particulièrement à la pointe de la Gaspésie, attirent chaque année de nombreuses espèces de phoques, baleines et dauphins qui viennent s'y nourrir, faisant de Percé un lieu privilégié pour l'observation.



### PHOQUE GRIS

Chaque été, des centaines de phoques gris se rassemblent autour de l'île Bonaventure. Ces mammifères marins peuvent souvent être observés sur la terre ferme à marée basse, sur des roches affleurant à la surface de l'eau. Le phoque gris mâle peut atteindre une longueur de 4m et un poids de 500 kg ! Leur tête allongée leur a valu leur surnom de «phoque à tête de cheval», tandis que leur nom latin signifie «cochon de mer au nez crochu» !

### MARSOUIN COMMUN / HARBOUR PORPOISE

Ces petits cétacés, d'une longueur de 1,5 à 2m, présents dans les eaux côtières froides sont souvent observés dans le Saint-Laurent de la fin juin à la fin septembre. S'ils sont encore, et de loin, les cétacés les plus répandus, leurs effectifs tendent à régresser, car ils sont victimes, tout comme les autres mammifères marins, de la pollution des océans et des activités humaines. Ils sont donc considérés comme une espèce vulnérable. Dans le golfe du Saint-Laurent, on estime leur population à plus de 20 000 individus. Son statut au Canada est préoccupant.



### DAUPHIN À FLANCS BLANCS / WHITE-SIDED DOLPHIN

En règle générale, la face dorsale de ce dauphin est noire, les flancs sont gris et la face ventrale est blanche. Cette espèce est très grégaire. Elle vit en groupes de 5 à 50 individus. On peut parfois observer des troupes de quelques centaines, voire de milliers d'individus, qui sillonnent les eaux en groupe serré en haute mer. Il n'est pas rare d'observer ce cétacé bondir complètement hors de l'eau. On les voit parfois en compagnie de rorquals communs ou de rorquals à bosse avec lesquels ils s'associent pour se nourrir.



### BALEINE FRANCHE DE L'ATLANTIQUE NORD / RIGHT WHALE

La baleine franche de l'Atlantique nord (Longueur : 13 à 17 m, 40 à 70 tonnes, adulte) aussi appelée baleine noire de l'Atlantique nord ou baleine de Biscaye, un nom issu des premiers baleiniers basques, est une espèce de baleine franche appartenant au genre des Eubalaena, les «vraies baleines». Proie idéale car docile, lente et exceptionnellement riche en huile, l'espèce a été intensément chassée et reste aujourd'hui encore la plus menacée de tous les cétacés. Dans l'Atlantique nord-ouest, on dénombre à peine 400 individus.



### RORQUAL COMMUN / *FIN WHALE*

Après la baleine bleue, c'est le deuxième plus grand animal vivant sur la planète, avec une longueur de plus de 20 mètres. Le rorqual commun migre chaque année vers le golfe du Saint-Laurent en mai, mais on l'observera surtout de juillet à octobre, parfois même jusqu'en novembre. On estime qu'un adulte de 25 mètres pèse pas moins de 40 à 50 tonnes. Son corps long et fuselé lui permet des déplacements rapides, ce qui lui vaut le surnom de «lévrier des mers». Cette espèce de baleine, malgré sa longévité exceptionnelle (le plus vieux spécimen capturé avait 111 ans), est toujours considérée comme menacée aujourd'hui. La population dans l'hémisphère Nord est estimée à 40 000 individus.



### RORQUAL À BOSSE / *HUMPBACK WHALE*

Observée souvent en été (juin et juillet) et un peu plus occasionnellement d'août à octobre, la baleine à bosse est un sujet privilégié pour le tourisme d'observation des baleines, car elle effectue souvent des sauts spectaculaires hors de l'eau. Les spécimens adultes atteignent habituellement 11 à 13 mètres de long et pèsent en moyenne 25 à 30 tonnes. La baleine à bosse est facilement reconnaissable. Le dessus de l'animal est entièrement noir ou gris foncé et le dessous est plutôt de couleur blanche. Elle possède de grandes nageoires pectorales et sa nageoire caudale, noire et blanche, sort souvent largement hors de l'eau au moment de la plongée. Les baleines à bosse sont non seulement réputées pour leurs acrobaties, mais aussi pour leurs longs chants complexes. L'hiver, la population de baleines à bosse de l'Atlantique nord migre vers leurs aires de reproduction dans les Caraïbes.



### PETIT RORQUAL / *MINKE WHALE*

Le petit rorqual est facilement observable dans le Saint-Laurent de mai à octobre. D'une longueur moyenne de 6 à 10 mètres, le petit rorqual est la plus petite baleine à fanons. Il peut peser de 6 à 10 tonnes. Non en péril, le petit rorqual est l'une des espèces les plus fréquemment observées lors de sorties d'observation de baleines. De mars à décembre, le petit rorqual fréquente les eaux côtières de l'estuaire et du golfe du Saint-Laurent pour s'alimenter. Cette petite baleine a une distribution mondiale, des tropiques aux régions polaires. Il est fréquent de l'observer dans les régions côtières et les estuaires. Sa population mondiale est estimée à plusieurs centaines de milliers d'individus.



### RORQUAL BLEU / *BLUE WHALE*

Pouvant être observé dans le Saint-Laurent occasionnellement de mai à juillet, mais plus fréquemment en août et septembre, la baleine bleue est la plus grande de toutes les espèces de baleines. Aussi appelé rorqual bleu, ce mammifère marin peut dépasser les 30 mètres de longueur et peser de 80 à 120 tonnes. C'est le plus gros animal vivant connu ayant vécu sur notre planète. Long et mince, le corps de la baleine bleue peut prendre différentes teintes de gris bleuté sur le dos et un peu plus clair en dessous. La baleine bleue se nourrit essentiellement de krill, un petit crustacé, dont elle peut engouffrer plus de 4 tonnes par jour! Abondantes dans tous les océans avant le début du 20<sup>e</sup> siècle, la baleine bleue a frôlé l'extinction avant d'être protégée par la communauté internationale en 1966. Aujourd'hui, l'espèce est encore considérée comme menacée.





## LES BATELIERS DE PERCÉ

### LÀ OÙ LES SPECTACLES, LES DÉCOUVERTES ET LES AVENTURES VOUS ATTENDENT !

Les Bateliers de Percé offrent une croisière vers le parc national de l'Île-Bonaventure-et-du-Rocher-Percé avec ou sans escale afin de découvrir de plus près le majestueux Rocher Percé et l'Île Bonaventure avec la plus importante colonie de fous de Bassan en Amérique du Nord. De plus, une croisière d'observation des baleines avec interprétation bilingue est également disponible pour tous ceux intéressés à en découvrir davantage sur ces impressionnants mammifères marins. Deux types de croisières :

- Croisière-découverte au parc national de l'Île-Bonaventure-et-du-Rocher-Percé (avec ou sans escale).
- Croisière-aventure au royaume des baleines.  
Chaque croisière est commentée par nos équipages ou naturalistes.

#### Billetterie :

162A, route 132 Ouest, Percé // 1 877-782-2974  
perce98@cogocable.ca // [www.lesbateliersdeperce.com](http://www.lesbateliersdeperce.com)

Les  
Bateliers  
de Percé



## CROISIÈRES JULIEN CLOUTIER

### PARTEZ À LA DÉCOUVERTE DES MERVEILLES DU LITTORAL GASPÉSIEN

Visiter Percé sans naviguer sur ses eaux c'est manquer l'essence profonde d'un village de pêcheurs. Embarquez avec nous et laissez-vous séduire par le mythique Rocher Percé et la mystérieuse île Bonaventure qui abrite des milliers d'oiseaux marins dont la plus grande colonie de fous de Bassan en Amérique du Nord. Partez à l'aventure en mer à la recherche des plus gros mammifères marins au monde.

- Croisière tour du rocher Percé et de l'île Bonaventure avec ou sans escale au parc national de l'Île-Bonaventure-et-du-Rocher-Percé
- Croisière d'observation des baleines
- Service de croisière privée pour les groupes sur réservation.  
(Groupe scolaire, congrès, mariage etc.)

#### Billetterie : 5, rue du Quai, Percé

418-782-2161 // 1 877-782-2161  
croisierejuliencloutier@outlook.com // [www.croisieres-julien-cloutier.com](http://www.croisieres-julien-cloutier.com)



## CAPITAINE ANDRÉ DESPRÉS

### UNE AVENTURE DE PÊCHE INOUBLIABLE !

Le capitaine André Després vous invite à vous joindre à lui sur son bateau, le Capt'n André, pour une partie de pêche en mer. Convivial et passionné, André saura vous mettre en confiance pour que vous puissiez profiter pleinement de l'air salin et du plaisir de naviguer en mer. Il pourra même vous faire part de ses meilleures histoires de pêche ! Vous pourrez attraper morues et maquereaux sauvages en longeant les magnifiques falaises de l'Anse-à-Beaufils et de Percé. Il vous saura aussi possible d'observer certaines plages cachées ainsi que le phare de Percé et l'Île Bonaventure.

### SERVICES

Les poissons que vous pourrez pêcher sont la morue, le maquereau et le bar rayé. Dans une formule tout inclus, vous n'avez qu'à apporter un imperméable en cas de pluie. Tout le matériel de pêche vous est fourni.

L'excursion est d'une durée de deux heures.

Réservation : Capitaine André Després  
Percé  
418-782-6166



PASSPORT  
HÉLICO

## La Gaspésie comme vous ne l'avez jamais vue!

- Une expérience unique
- Des sensations inoubliables
- Des panoramas spectaculaires

À partir de seulement 50 \$ par personne  
(taxes incluses)

Départ en bordure de la route 132  
à 3,5 km au sud de Percé  
(vers Chandler).

Jusqu'à trois personnes  
par envolée.



Informez-vous sur nos différents forfaits!  
**(418) 408-0123**

## OISEAUX DE MER ≈ SEABIRDS

Chaque année, au printemps, plus de 250 000 oiseaux marins prennent possession des falaises de l'île Bonaventure et du Rocher Percé pour se reproduire. Parfaitement adaptés au milieu marin, ces oiseaux marins n'utilisent la terre que pour pondre leurs oeufs et élever leurs petits. Dès que ceux-ci seront en mesure de voler, ils repartiront en mer vers leurs aires d'hivernage. Profitez de l'incroyable spectacle de l'un des plus grands sanctuaires d'oiseaux marins en Amérique du Nord !

### ESPÈCES



#### FOU DE BASSAN / NORTHERN GANNET

Ce bel oiseau au plumage d'un blanc éclatant a la tête et le cou jaune pâle. Ses yeux sont gris, cerclés de bleu, et son bec gris clair, souligné de fines lignes noires. Le bout de ses longues ailes étroites est noir. L'île Bonaventure en abrite plus de 50 000 couples. Elle représente l'une des plus grandes colonies au monde et la plus accessible.



#### PETIT PINGOUIN / LITTLE PENGUIN

Le petit pingouin fait partie de la famille des alcidés. C'est le seul pingouin existant depuis l'extinction du grand pingouin en 1844. Il vit en Atlantique Nord. Les adultes sont noirs sur le dos et blancs sur le ventre. Ce sont de petits oiseaux au vol rapide.



#### GUILLEMOT MARMETTE / COMMON MURRE

Très similaire au petit pingouin, le guillemot marmette s'en différencie par un bec pointu et un plumage dorsal brun foncé. Comme les autres alcidés, leur corps trapu leur donne une allure de petits manchots lorsqu'ils se tiennent presque debout sur leurs pattes. Excellents plongeurs, les guillemots peuvent plonger à plus de 100 mètres de profondeur pour attraper leurs proies.



#### GUILLEMOT À MIROIR / BLACK GUILLEMOT

Autre représentant de la famille des alcidés, le guillemot à miroir est facilement reconnaissable à la tache blanche sur ses ailes, «le miroir», qui contraste sur son plumage entièrement noir. Ses pattes et l'intérieur du bec sont rouge vif.



#### GOÉLAND MARIN / GREAT BLACK-BACKED GULL

Anciennement appelé «goéland à manteau noir» à cause de son plumage, le goéland marin est le plus grand des goélands et aussi un prédateur vorace et opportuniste qui n'hésite pas à s'en prendre aux poussins des autres oiseaux marins, parfois même ceux de sa propre espèce !



#### GOÉLAND ARGENTÉ / SILVER GULL

Cet oiseau blanc et gris aux pattes rosâtres est facilement reconnaissable. Opportuniste, il n'hésitera pas à s'approcher pour recueillir des restes de nourriture et parfois dérober des restes de votre repas mal surveillé !



#### MOUETTE TRIDACTYLE / BLACK-LEGGED KITTIWAKE

Les mouettes tridactyles doivent leur nom à leurs pattes pourvues de seulement trois doigts. La mouette tridactyle ressemble superficiellement au goéland argenté mais s'en distingue par sa petite taille, par la pointe complètement noire de ses ailes et par le fait qu'elle est exclusivement marine et ne se nourrit que de poissons.



#### CORMORAN À AIGRETTES / DOUBLE-CRESTED CORMORANT

Le cormoran à aigrettes est un oiseau noir, avec de l'orange près du bec et autour de ses yeux bleus et de petites touffes de plumes sur la tête en période de reproduction, les «aigrettes». Aussi appelé «corbeau des mers», on le voit souvent les ailes ouvertes après ses plongées.



#### GRAND CORMORAN / GREAT CORMORANT

Un peu plus grand que le cormoran à aigrettes, le grand cormoran a des taches blanches près de la gorge. Il est également beaucoup moins fréquent mais reste hiverner le long de nos côtes.



#### MACAREUX MOINE / PUFFIN

Le macareux moine, également surnommé «perroquet de mer» à cause de son gros bec coloré, fait partie de la famille des alcidés. Ils se creusent des terriers pour nicher mais sont très peu nombreux à l'île Bonaventure. Considérez-vous privilégié si vous en croisez !



## À NE PAS MANQUER

 La Tête d'Indien | Saint-Georges-de-Malbaie



La Tête d'Indien, située près d'une petite anse à Saint-Georges-de-Malbaie, est un rocher qui a la forme d'un profil d'Indien. Il possède une légende. La légende raconte que des hommes blancs venus d'Europe sur un grand voilier ont un jour, jeté l'ancre dans une anse située non loin de l'île Plate qui fait face à la Pointe-Saint-Pierre. Alors qu'ils allaient sur le rivage pour s'approvisionner en eau douce et en fruits sauvages, ils aperçurent une jeune princesse indienne occupée dans la forêt à divertir de jeunes enfants. Les hommes venus d'ailleurs la capturèrent et l'amènèrent dans leur lointain pays. Le triste visage dont le regard est rivé à la falaise, est celui de son amoureux qui attend inlassablement son retour, résolu dans son chagrin à tourner le dos à la mer tant que celle-ci ne lui ramènera pas sa bien-aimée.

 La Rivière Émeraude | Bridgeville



### PARC MUNICIPAL DE LA RIVIÈRE ÉMERAUDE

Ce site naturel d'une beauté exceptionnelle permet d'observer une chute aux reflets vert émeraude et de faire de la randonnée pédestre. Frais d'accès applicables.

+ d'info  
418-782-5448

info@tourismeperce.ca  
www.tourismeperce.ca



**ATTENTION PLAN D'EAU  
NON SURVEILLÉ**




## À EXPLORER

 Géosite La Crevasse | Village de Percé



Les sentiers aménagés du mont Sainte-Anne, de la grotte et de la crevasse permettent d'explorer les montagnes de Percé et de découvrir des paysages spectaculaires. La crevasse s'est formée graduellement suite aux activités érosives de l'eau et d'agents climatiques. Des milliers d'années sont également nécessaires à la mise en place d'un tel phénomène. À l'origine, la crevasse n'était probablement qu'une petite cassure dans la couche de roche. C'est ainsi que la fissure initiale s'est progressivement ouverte et transformée en une crevasse qui atteint aujourd'hui plus de 60 mètres.

 Géosites Le trou sans fond et la grotte | Village de Percé



Source : Géoparc de Percé



Le «trou sans fond» est une cavité souterraine développée dans les conglomérats de la Formation de Bonaventure. Ce type de cavité est presque exclusivement composés de morceaux de calcaires marins issus des unités rocheuses plus vieilles. Les calcaires étant des roches solubles, la circulation des eaux souterraines peut y développer de telles cavités par processus de dissolution.

La grotte, localement connu sous le nom de «Grotte», ce lieu est plus exactement une gorge, c'est-à-dire un relief formé par le passage de l'eau qui a usé la roche. Le site de la Grotte a un aspect religieux, puisqu'il a longtemps servi de lieu de pèlerinage.

## À DÉCOUVRIR

 Géosite Barachois de Malbaie | Barachois



Le barachois de la Malbaie est sans contredit le plus grand milieu humide de la péninsule gaspésienne. Avec une superficie totale de 1 100 hectares, il comporte le plus long cordon littoral du territoire gaspésien (5,8 km). Ce dernier est reconnu pour sa richesse écologique : il accueille plus de 200 espèces d'oiseaux et plus de 25 espèces de poissons dont plusieurs sont en situation précaire (CNC, 2015). Source : Géoparc de Percé

 Plage | Coin-du-Banc



Le visiteur désireux de trouver un endroit propice à la baignade voudra sans doute se rendre à Coin-du-Banc. Il y découvrira une étendue semi-sablonneuse longue de plusieurs kilomètres favorables aux promeneurs solitaires loin de l'achalandage de Percé. Le visiteur intéressé à se procurer des souvenirs nature n'aura qu'à fouiller des yeux cette étendue où la mer déverse des nombreux trésors. On y retrouve aussi de larges étangs où la faune aquatique y est plus particulière. Coin-du-Banc est situé à environ (9,5 km) du centre de Percé.

PARTEZ À LA DÉCOUVERTE DE  
NOS ARTISTES ET ARTISANS !  
[WWW.TOURISMEPERCE.CA](http://WWW.TOURISMEPERCE.CA)



ESPACE CULTUREL

SUZANNE GUITÉ

LA NUIT DES HOMAR-

DIERS ET PROGRAM-

MATION ESTIVALE À

LA VIEILLE USINE DE

L'ANSE-À-BEAUFILS

ULTRA TRAIL GASPE-

SIA 100 À PERCÉ

MUSÉE CULTUREL DE

COIN-DU-BANC

FESTIVAL LES

PERCÉIDES À PERCÉ


GASPÉSIA 100 MTB

MARATHON À PERCÉ

MARATHON

GASPÉSIA 100

20  
26



SPECTACLES  
ET  
ÉVÉNEMENTS  
CONSULTER LE  
CALENDRIER :

[TOURISMEPERCE.CA](http://TOURISMEPERCE.CA)



## SAVIEZ-VOUS QUE...

### La Compagnie Charles Robin

Le premier commerçant jersiais qui s'installa en Gaspésie est Charles Robin. Il arriva à Paspébiac en 1766 et jeta les bases d'une entreprise commerciale de pêche à la morue qui domina l'économie gaspésienne pendant près de 150 ans. Il se fit accepter par la population locale en faisant des recommandations à ses commis : « *Ne brusquez pas les pêcheurs, prenez leurs habitudes, bientôt ils prendront les nôtres* », « *Ne soyez pas arrogants avec eux, ne leur laissez pas voir qu'ils sont les vaincus et nous les vainqueurs* », « *Donnez le nom d'un de leur saint patron à un de nos bateaux, ils ne nous en seront que plus redevants* ».

À la différence de ses compétiteurs qui faisaient de la pêche saisonnière, Robin s'établit à l'année. Le gros de ses activités était le commerce de la morue. Sa compagnie, la Charles Robin and Company (CRC) comptait 27 postes de pêche dans le golfe. Robin prendra 20 ans à établir son fameux

système de crédit à la consommation. Pour les pêcheurs locaux, le crédit accordé par Robin semblera alléchant et il deviendra plus avantageux de vendre à ce marchand qu'à ceux de Québec. Mais au fil des ans, ils n'auront plus de choix : endettés envers Robin, c'est à lui seul qu'ils vendront leur poisson. Cet ingénieux système d'exploitation qui fit son succès repose sur quatre éléments :

- Une flotte marchande d'import/export
- Plusieurs succursales de pêche
- Un système de magasins généraux
- Le système de crédit jersiais.

Percé est de loin le plus gros poste de pêche de la compagnie. Vers 1857, on y dénombre une trentaine de bâtiments, 70 barges et plus de 300 hommes qui produisent jusqu'à 10,000 quintaux de morue par saison. C'est le tiers de la production totale de la CRC.



14 juin au 3 octobre  
de 10h à 17h (Droit d'entrée)



Photos : Martin Beaujeu, Bianca Thibert.



### MAGASIN GÉNÉRAL HISTORIQUE AUTHENTIQUE 1928

Situé à proximité du port de pêche de l'Anse-à-Beaufils et à 10 km à l'ouest du village de Percé, en Gaspésie, le Magasin Général Historique Authentique 1928 est un joyau patrimonial à découvrir ! Poussez la porte et retrouvez-vous dans l'ambiance originale de cet ancien Magasin Robin, Jones and Whitman, compagnie originaire des Îles Jersey.

**À visiter :** La salle d'exposition thématique, localisée à l'arrière de l'entrepôt, présente au fil des ans différentes expositions reliées aux activités commerciales, maritimes et forestières de la Gaspésie. Le salon de barbier de feu Gaston Cloutier illustre les débuts modestes de l'activité commerciale de ce visionnaire, conservateur du patrimoine. Une visite animée dynamisée par un groupe local d'animateurs en habit d'époque.

32, rue Bonfils, L'Anse-à-Beaufils  
418-782-2225

magasinhistorique1928@gmail.com // [www.magasinhistorique.com](http://www.magasinhistorique.com)

## Partez à la découverte du circuit historique de Percé !



En format  
audioguidé



En format  
PDF



En format  
imprimé



Au Bureau touristique  
de Percé  
142, route 132 O.  
Percé

## SAVIEZ-VOUS QUE...

### Les bâtiments historiques

Du premier poste de pêche du XVIII<sup>e</sup> siècle qui a été incendié par Phipps et des établissements de pêche français du XVIII<sup>e</sup> siècle, il ne reste plus rien. Ces structures en bois ont défié un climat trop rigoureux pour pouvoir exister jusqu'à nos jours. De la quarantaine de bâtiments de la compagnie Robin, il n'en subsiste que quelques-uns rappelant la grande épopée de la pêche.

La maison Charles Robin le Bell House, une vieille grange (l'ancien centre d'art) et les bâtiments situés rue du quai (Le Chafaud, La Saline, La Neigère et le Centre administratif) complètent l'inventaire de ce qui reste à Percé de cette importante compagnie jersiaise venue s'installer en Gaspésie après la conquête anglaise.



### LA VILLA FREDERICK-JAMES

Sise au faite du Cap Canon, la villa a été construite vers 1888 par l'artiste d'origine américaine Frederick James (philadelphtie, 1845-Percé, 1907). C'est autour d'une modeste maison typiquement gaspésienne, transportée là-haut et aménagée en atelier, que le peintre élabore les plans de sa future résidence.



Coll. Neyman, Musée McCord, Un. McGill, vers 1880.



### Percé sous le régime français

En 1635, Nicolas Denys se voit octroyer une seigneurie de Cap-Cansau, au Nouveau-Brunswick, jusqu'à Cap-des-Rosiers, à Forillon. Il s'était engagé à implanter 2 colonies de 40 personnes aux Isles Percées. Il essaya d'y implanter une colonie permanente basée sur la pêche. Il n'y a jamais eu plus de 30 personnes établies à l'année à Percé. Nicolas Denys, comme bien d'autres après lui, échouera à cause de certains problèmes. Un recensement, datant de 1678 et fait par Pierre Denys de la Ronde, neveu de Nicolas Denys, donne un aperçu des installations à l'Isle Percée : « J'ay laissé mon fils avec 5 personnes et un Père Récollet. Il y a à l'Isle Percée, un grand magasin de 50 pieds de long et 25 de large suffisant pour serrer le poisson d'un navire de 300 tonneaux et loger tout son équipage.

*Il y a tout proche un petit logis pour le Commandant, une chapelle et un logement pour deux Récollets le tout en charpente et couvert de planches prestes à massoner. Plus de 100 arpents de bonnes terres où il y a plus de la moitié preste à labourer, et l'autre peu de travail pour y mettre la charre. À la petite rivière qui est à deux lieues de l'Isle Percée, le lieu de l'hivernement et la ménagerie, un logis suffisant pour 15 personnes, un magasin pour les vivres, ustanciles de barque et de chaloupe, une grange et une estable pour 20 bestes à cornes, 30 arpents de terre découverte, une cour de 2 arpents et un jardin d'un arpent, le tout clos de pieux debout.»*



En 1686, l'intendant De Meulles est de passage à l'Isle Percée. Voici ce qu'il dit de Percé et de l'île Bonaventure :

«Ce lieu de l'Isle Percé est le plus estimé pour la pesche du poisson sec...»

«À une lieue de Percé, il y a une île appelée Bonaventure qui peut avoir une lieue de long sur trois de tour.

*Il vient tous les ans dans cette île plusieurs vaisseaux de France de 200 à 300 tonneaux environs, pour faire la pesche de la morue sèche. Il y en avait 10 lorsque j'y passai au printemps.»*



# Nath & compagnie




**Librairie  
Café  
Terrasse**  
224, route 132 Ouest

**Bistro  
Pique-niques pour emporter  
Objets et livres**  
170, route 132 Ouest

nathetcompagnie.com | 418.782.4561

**DÉJÀ  
10 ANS!**

## La Promeneuse d'oiseaux et Cie




**MUSÉE  
ART POPULAIRE**  
Collection Chantal Soucy

412, ROUTE 132 OUEST, PERCÉ  
418 783-2094 | chantalsoucy8@gmail.com

**HORAIRE :**  
Du 24 juin au 7 septembre 2026,  
du mercredi au dimanche de 10 h à 17 h





Lait frais d'ânesse

Boutique ouverte toute l'année  
**100% local ou québécois**

Produits frais et naturels  
*fabriqués à la main*



MADE IN CANADA  
FABRIQUE AU CANADA

172, route 132 Ouest, Percé · 581 353-0353  
savonneriepoussieredetoile.com  



## ESPACE NAPAGA


### L'HISTOIRE COMME VOUS NE L'AVEZ JAMAIS VUE

Sur un site naturel spectaculaire façonné par des millénaires d'histoire, Espace NAPAGA vous invite à vivre une aventure au cœur d'une ancienne seigneurie maritime. Explorez la nouvelle exposition permanente et ses cinq circuits interactifs où petits et grands découvrent l'archéologie et l'histoire du Québec de façon vivante, ludique et captivante.

Ne manquez pas Fantôm : La chasse, le plus long parcours de réalité augmentée extérieure au monde. Sur une île sauvage au cœur de la baie du Grand-Pabos, partez à la poursuite des esprits qui hantent le site archéologique. Retrouvez aussi nos expériences phares : URA, Alerte aux Anglais ! et Vraiment vrai ?

Prenez le temps de jouer, d'explorer et de savourer tout ce que la Gaspésie a de plus beau. Trois plages de sable fin, 18 km de sentiers, des jeux pour toute la famille et du camping vous attendent pour transformer une simple visite en souvenirs inoubliables.

INFO / RÉSERVATION : 115, chemin de la Plage, Chandler - secteur Pabos Mills  
[www.espacenapaga.com](http://www.espacenapaga.com) | [info@espacenapaga.com](mailto:info@espacenapaga.com) | 418 689-6043

 [espacenapaga](https://www.facebook.com/espacenapaga)

CITO : 199006

## Cap au large - Expérience 4D

Une immersion de pêche en haute mer à Rivière-au-Renard : la Capitale des pêches maritime du Québec

*Immerse yourself in an exhilarating deep-sea fishing adventure in Rivière-au-Renard : The fishing capital of Quebec.*

**Effets multimédias saisissants : sièges en mouvement, vent et bruine**

*Striking multimedia effects - moving seats, wind and drizzle*

**Imperméable de pêcheur fourni**

*A real fisherman's raincoat is provided*

**Disponible en français et en anglais**

*Available in french and in english*



**Réservez votre place maintenant et osez l'expérience!**

*Book your spot now and dare to live the experience!*

**Prolongez votre visite avec notre nouvelle visite guidée sur les pêches !**

*Extend your visit with our new guided tour about fisheries!*



51 rue du banc,  
 Rivière-au-Renard  
 418-368-6182  
[www.captaularge.ca](http://www.captaularge.ca)

ESPACE  
CULTUREL  
SUZANNE  
GUITÉ

9, rue du quai

01 JUILLET AU  
06 SEPTEMBRE

Programmation



EXCLUSIVITÉS

# L'AIR SALIN

*gaspésien*

40 DEGRÉS

PARFUMERIE | VÊTEMENT | LIVRE



CRÉATIONS LOCALES  
*rr*

ATELIER | 258 ROUTE 132 BOUTIQUE | 262 ROUTE 132 - PERCÉ  
ACHAT EN LIGNE | 40DEGRES.SQUARE.SITE | 40 DEGRÉS

# MUSÉE LE CHAFAUD



Exposition «Dans l'oeil du béluga»  
Du 2 juillet au 27 septembre 2026  
Mardi au dimanche de 11 h à 17 h  
145, route 132 Ouest, Percé

418-782-5100  
museelechafaud@hotmail.com

Musée Le Chafaud



ROYAL  
ROBBINS



Armorlux

## BOUTIQUE CHOSES DE PERCÉ

### SOUVENIRS - VÊTEMENTS - MÉTIER D'ART - ÉQUIPEMENT DE PÊCHE

Vêtements de mer, montagne et de chalet, choisis pour le confort, l'élégance et la chaleur. Choses de Percé, artisanat québécois et décoration de chalet, canards et poissons sculptés, souvenirs, objets inusités, antiquités et plus encore... (Équipement de pêche pour maquereau et bar rayé).

155, route 132 Ouest, Percé  
(À l'angle de la rue principale et de la route du Quai)  
418-782-2858



EXCLUSIVITÉS



## BOUTIQUE LE MACAREUX

### LE PLUS VASTE CHOIX DE SOUVENIRS À PERCÉ !

**Artisanat local**, québécois, autochtone. Plus de 200 modèles de : chandail, coton ouaté, kangourou, robe, foulard, casquette, vêtement bébé. Sculpture sur bois et en pierre. Pierres semi-précieuses, agates, coquillages, bateaux, phares.

OBTENEZ **15% DE RABAIS** (sur les souvenirs à prix réguliers en présentant ce guide)

Ouvert 7/7 jours // De 8 h à 22 h // De mai à octobre  
262, route 132 Ouest, Percé (Qc) G0C 2L0  
1 866-602-2414 // Boutique et Motel le Macareux



## SAVIEZ-VOUS QUE... 🔍



## Le corsaire Peter Duval

Vers la fin de la dernière guerre entre l'Angleterre et la France, le capitaine Duval commandait un corsaire, gréé en lougre, armé de quatre canons, avec un équipage de vingt-sept hommes, le capitaine compris, et appartenant aux MM. Janvrin de Jersey. C'était un petit vaisseau de moins de 100 tonneaux nommé bien à propos le Vulture, car il était devenu la terreur des côtes françaises depuis Saint-Malo jusqu'aux Pyrénées. Le Vulture était presque aussi connu sur le littoral de la baie de Biscay que dans son port d'armement, et tout comme un oiseau de proie, rôdait continuellement le long du rivage, capturant vaisseau après vaisseau.

Bayonne avait beaucoup souffert des déprédations répétées du corsaire jersiais au large du port, et les marchands de l'endroit décidèrent de faire un effort pour capturer leur tourmenteur. Ils formèrent une compagnie à capital social puis se procurèrent un vaisseau convenable, un brick d'environ 180 tonneaux qui, armé de seize canons et doté d'un équipage de 80 hommes, attendit le retour du Vulture.

Ce dernier ayant été aperçu au large du port par un bel après-midi, le brick sortit pendant la nuit, déguisé autant que possible afin d'être pris pour un navire marchand. Ayant été repéré tôt le matin suivant par la vigie du lougre, celui-ci le prit immédiatement en chasse et s'approcha bientôt de ce qu'il supposait être une proie facile.

Mais le lecteur peut concevoir leur surprise quand, arrivés à la hauteur du brick, ils se rendirent compte qu'on avait ouvert les sabords et qu'on était fin prêt à passer à l'action. Voyant cela, le premier lieutenant du Vulture déclara au capitaine Duval qu'ils n'avaient aucune chance dans des circonstances aussi défavorables et que leur seul choix était de baisser pavillon ! « *Baisser pavillon, que le diable vous emporte !* » fut la réponse laconique. « *Aussi longtemps que j'ai une jambe pour me tenir debout, on va se battre. Quand ils me descendent de mes cannes, vous prenez le commandement et vous faites comme ça vous plaît !* »

Les vaisseaux engagèrent immédiatement le combat. Mais le Vulture se tenait si près de son adversaire que le tir de celui-ci ne pouvait porter à cause de la plus grande hauteur du bateau. Pendant ce temps, le lougre déversait sur le brick un feu précis de mitraille, coupant son grément, blessant et tuant la moitié de l'équipage français.

Le capitaine du brick, qui connaissait l'opiniâtreté de son adversaire, s'attendait à ce qu'il tente l'abordage. Aussi prit-il bientôt le chemin de Bayonne. Le lougre le prit en chasse mais la nuit venait et le brick rentra au port en toute sécurité. Un seul membre de l'équipage du lougre fut tué, et deux ou trois autres légèrement blessés...

DU VAL, PETER né le 11 octobre 1767 et baptisé le 14 octobre 1769 à Sainte-Brelade, île de Jersey, fils de Jean Du Val et de Marie Piton ; il épousa Elizabeth Hubert, et ils eurent trois fils ; décédé le 12 février 1851 à l'île Bonaventure.

## LÉGENDE


## Le vaisseau fantôme


Née en France, en Normandie, la belle Blanche de Beaumont, âgée alors de seize ans, était fiancée au chevalier Raymond de Nérac, dont elle était très amoureuse.

Le chevalier dut partir en Nouvelle-France pour combattre les Iroquois, laissant seule Blanche. Celle-ci, refusant de rester dans l'attente de son chevalier, décida de partir le retrouver. Mais son bateau fut attaqué et abordé par des pirates, qui en prirent le contrôle. Leur capitaine décida d'épouser Blanche pour avoir une descendance noble. Elle fit semblant d'accepter son sort, mais le jour de la célébration, elle se jeta à l'eau devant l'équipage et disparut dans l'océan.

La nuit suivante, le bateau pirate fut pris dans un épais brouillard. Lorsqu'il en sortit, il se trouva face à un énorme rocher. L'équipage effrayé vit, au sommet de celui-ci, une apparition voilée dans laquelle ils reconnurent Blanche de Beaumont. Celle-ci lança sa malédiction sur les pirates et leur navire se transforma en rocher. Le chevalier de Nérac fut tué par les Iroquois. D'après la légende, lorsqu'il y a du brouillard au Rocher Percé, on peut entrevoir Blanche de Beaumont à la recherche du Chevalier de Nérac.

## LIVRES JEUNESSE «CRÉÉS À PERCÉ ET IMPRIMÉS AU QUÉBEC»

Maël Lafrenaye est un jeune illustrateur de Percé qui a lancé, en 2020, une série de livres jeunesse. Le livre « *Connais-tu la légende du Rocher-Percé ?* » est disponible dans plusieurs boutiques/librairies et sur la page Facebook :  Créations Fait Ici





## LE BLEU BLANC ROUGE

Au service du tourisme depuis 1925, notre établissement familial en bord de mer vous propose l'hébergement en motel ou en chalet. Ceux-ci vous offrent une vue imprenable sur le Rocher Percé. Vous pouvez aussi profiter de notre terrasse avec sa magnifique vue de l'Anse du Nord et sa plage entre le Cap-Barré et le Rocher Percé.

104, route 132 Ouest, Percé  
418-782-2142 // 1-877-782-2142  
mbleublancrouge@gmail.com

CITQ : 007044



## MOTEL LE MACAREUX

Bien situé dans le village avec une vue sur le Rocher Percé. Motels, cuisinettes, chambres avec WIFI et air climatisé. Stationnement «gratuit» pour nos clients. Excellent rapport qualité prix. **Recommandé par le guide du Routard !**

Ouvert 7/7 jours // De 8h à 22h // De mai à octobre  
262, route 132 Ouest, Percé (Qc) G0C 2L0  
1-866-602-2414 // www.motel-perce-macareux.com



CITQ : 067900



## LA MAISON ROUGE

Maison ancestrale Le Boutillier datant de 1872. Chambres privées, grand confort, WIFI. À proximité de tous les services. Crème glacée artisanale sur place !

125, route 132 Ouest, Percé  
418-782-2227  
www.maisonrougeperce.com



CITQ : 112976



## NATURE OCÉAN - CHALETS ET CAMPING

Deux sites champêtres pour séjourner dans notre somptueuse Gaspésie !

400, route 132 Ouest, Percé  
1307, route 132 Ouest, Cap d'Espoir  
418-782-2400 // 1-877-682-2400 // info@natureocean.com




CITQ : 125204



## CHALET PERCÉ MER ET MONTAGNE

Grand terrain privé (sans voisinage) » Loin du bruit » Vue sur le Rocher-Percé  
À 1 minute du village de Percé, près de tous les services !

[www.chalet-perce.weebly.com](http://www.chalet-perce.weebly.com) (Ouvert de mai à octobre)

 Chalet Percé mer et montagne



CITQ : 297407



## LE PIC DE L'AURORE

L'une des meilleures adresses pour admirer le Rocher Percé en toute tranquillité. Hébergement en chambre de motel, chalet, studio, appartement et maison. Exposition d'oeuvres historiques unique en son genre. Ouvert de 8 h à 21 h.

1, route 132 Ouest, Percé

418-782-2151 // 1-866-882-2151

[info@percechalet.com](mailto:info@percechalet.com) // [www.percechalet.com](http://www.percechalet.com)



CITQ : 015680-048521



## HÔTEL MOTEL MANOIR DE PERCÉ

### ÉVEILLEZ VOS SENS AU CŒUR DU VILLAGE !

Notre emplacement central face au Rocher Percé et de la promenade longeant la plage, Le Manoir de Percé est à deux pas du quai, des boutiques, des galeries d'art et plusieurs autres attraits.

Un séjour mémorable dans un milieu inoubliable !

212, route 132 Ouest, Percé

418-782-2022 // 1-800-463-0858

[info@manoirdeperce.com](mailto:info@manoirdeperce.com) // [www.manoirdeperce.com](http://www.manoirdeperce.com)



CITQ : 000556



## LA MORUTIÈRE

Venez découvrir notre magnifique terrasse en bordure de mer.

Salle à manger intérieure avec bar et écran plat pour suivre vos activités sportives préférées.

Un menu varié pour tous les goûts vous y attend.

247, route 132 Ouest, Percé

Stationnement gratuit

418-782-5380 // [www.vacancesperce.com](http://www.vacancesperce.com)

# BUVETTE & HÔTEL

190 RTE 132 OUEST - PERCÉ | 418 782 2036

DÉJEUNER - DÎNER - SOUPER



*Thérèse*

BUVETTETHERESE.COM



## HÔTEL LA CÔTE SURPRISE

Évasion et saveurs et une vue imprenable à chaque instant.  
Venez vivre une expérience de détente et de gastronomie où l'accent est mis sur le confort et l'élégance champêtre.

367, route 132 Ouest, Percé  
1 866 782-2131  
[www.hotelcotesurprise.com](http://www.hotelcotesurprise.com)



LA CÔTE SURPRISE  
HÔTEL



BELVÉDÈRE  
BISTRO-LOUNGE


CITQ : 048532



## LE RESTO DU VILLAGE

Bienvenue à Percé ! Le Resto du village vous offre,  
fruits de mer, mets canadiens, pizza, etc.

172 C, route 132 Ouest, Percé (Ouvert de juin à octobre)  
418-782-5009

 Resto du Village

20<sup>E</sup>  
ANNIVERSAIRE

## RESTAURATION


**MAISON BLACK WHALE**  
 PAR NATH & COMPAGNIE

**La p'tite histoire...**

Ce bâtiment accueille le premier comptoir d'artisanat en 1934, opéré par le Perce Handicraft Committee. Son nom, le Black Whale, lui viendrait de la baleine noire chassée dans la baie de Gaspé au XIX<sup>e</sup> siècle.


**RECETTE**
**Galettes de morue du Black Whale**
**Pour 36 galettes**

5 livres de patates blanches  
 5 livres de morue (bits salés)  
 1 carré de lard salé du commerce coupé en petits dés  
 1-2 oignons (selon la grosseur)  
 Huile végétale et beurre  
 Poivre et sel d'oignon  
 Farine + œuf pour enfariner les galettes

**Préparation**

1) Il faut d'abord dessaler les bits de morue. Pour ce faire, les mettre dans une grande casserole et les couvrir très généreusement d'eau. Amener à ébullition mais arrêter le feu dès que le point d'ébullition commence à peine. Il faut alors les égoutter et remettre une nouvelle eau. Il est important de ne pas les faire bouillir pour éviter que les bits ne se brisent. Remettre sur le feu avec la nouvelle eau et porter tout juste à ébullition mais goûter en cours de route pour vous assurer d'avoir un bel équilibre de sel. On évite de trop dessaler car on veut garder le goût. Réserver.

2) Cuire les morceaux lard salé dans une poêle. Lorsqu'ils sont bien dorés, les retirer de la poêle. Faites fondre l'oignon dans le gras obtenu. Réservez.

3) Cuire les patates, puis les piler.

4) Ajouter les bits de morue et bien les mélanger aux patates. Ajouter le mélange d'oignon réservé, du poivre et du sel d'oignon. Goûter et rectifier l'assaisonnement au besoin.

5) À l'aide d'une cuillère à crème glacée, faire des boules, puis les aplatir.

6) Passer vos galettes ainsi obtenues dans la farine, puis dans l'œuf et les dorer dans une poêle contenant un mélange de beurre et d'huile.

Un vrai régal gaspésien, simple et réconfortant !



**LE PLAISIR  
 DE DÉGUSTER  
 DES SAVEURS D'ICI  
 DANS UN CADRE  
 MARITIME UNIQUE  
 AU QUÉBEC**


**SPÉCIALITÉ DE FRUITS DE MER**

MENU DU MIDI ET SOUPER À LA CARTE // SPÉCIALITÉ DE POISSONS ET FRUITS DE MER // HOMARD FRAIS // VIANDES GRILLÉES // PIZZAS CUITES SUR FEU DE BOIS D'ÉRABLE

fourchette bleue  
 TABLES DE CHEF - 2 TOQUES  
**GAULT-MILLAU**

AU MENU **petit fûté**

PRODUITS DU TERROIR // CARTE DES VINS ÉLABORÉE // IMPORTATIONS PRIVÉES // VINS NATURELS ET BIOLOGIQUES // OPTION SANS GLUTEN ET VÉGÉTARIENNE

RÉSERVATION | T : 418 782-5331 | 157, ROUTE 132, PERCÉ | INFO@MAISONDUPECHEUR.CA | MAISONDUPECHEUR.CA



## HÔTEL LA NORMANDIE

### RESTAURANT SUR MER

Un séjour à Percé n'est pas complet sans vivre l'expérience gastronomique du restaurant de l'hôtel La Normandie qui surplombe la mer face au Rocher.

Un plaisir pour les yeux autant que pour le palais dans une atmosphère feutrée et un décor de carte postale ! Poissons, fruits de mer, grillades et pâtes vous y sont proposés. Salle à dîner sur mer face au Rocher.

**INFO / RÉSERVATION :** 221, route 132 Ouest à Percé  
418-782-2112 // 1-800-463-0820  
hotellanormandie@gmail.com // [www.normandieperce.com](http://www.normandieperce.com)



## AUX GLACES DE L'ANSE

Ce sont 2 bars laitiers merveilleusement bien situés en Gaspésie. En y entrant, vous serez accueillis avec simplicité, chaleur et générosité et y dégusterez les meilleurs glaces artisanales du Québec! Types de produits : crèmes glacées et sorbets artisanaux, coulis, trempages et sauces maison, brownies, gaufres, biscuits et confitures. Produits faits autant que possible avec des aliments locaux et biologiques.

**2 POINTS DE VENTE :** 58, rue à Bonfils à l'Anse-à-Beaufils  
et 125, route 132 Ouest, Percé (sur le site de l'Auberge La Maison Rouge)  
[www.auxglacesdelanse.com](http://www.auxglacesdelanse.com)



**Tempête  
Café**

Café de spécialité  
Brevages froids  
Pâtisseries originales  
Places intérieures et  
terrasse extérieure








**204 route 132 Ouest, Percé**



## COOP DE PERCÉ - MARCHÉ AMI

### ÉPICERIE, METS CUISINÉS & PRÊT À MANGER

Viande fraîche / Fruits / Légumes / Produits locaux / Glace / Sandwichs / Sous-marins / Poulet BBQ / Poulet frit / Croissants et muffins maison / Pain de ménage / Mets cuisinés sur place : pizza, boulettes de morue, salades, etc.

### VIVIER À HOMARD - BIÈRE - VIN - PROPANE

184, route 132, Percé  
418-782-5211  
coopperce@gmail.com



## LELIÈVRE, LELIÈVRE ET LEMOIGNAN LTÉE

### POISSONNERIE

Découvrez et faites découvrir les délicieux produits d'ici. La poissonnerie Lelièvre, Lelièvre et Lemoignan Ltée est un arrêt incontournable lors de votre passage en Gaspésie. Pour les voyageurs, un service d'emballage adapté au transport est disponible sur demande. Située à seulement 20 minutes de Percé.

52, rue des Vigneaux, Sainte-Thérèse-de-Gaspé  
418-385-3310 poste 100  
www.lelievrelelievreetlemoignan.com



## Le Paternel

### Fumoir artisanal Comptoir-Boutique



### Maîtres-fumeurs de père en fils depuis 1957

Large éventail  
de produits  
marins tous  
fumés à froid

L'original saumon fumé,  
flétan, pétoncles, truite,  
jerky et bonbons de  
saumon à l'érable et à  
la bière Pit Caribou

Vente sur place -  
Prêt-à-manger -  
Boutique Gaspésie  
Gourmande

Dégustez nos produits à la plage, lors d'une expédition ou sur l'une de nos tables de pique-nique avec une incroyable vue sur la mer.



### Situé à 6 km du village de Percé vers L'Anse-à-Beuflis

682, route 132 Ouest, Percé — 418 782-4342

Achat direct du  
producteur

Info et commande  
sur notre site Web

Livraison dans plus  
de 15 points de chute  
au Québec

fumoirlepaternel.ca

### Percé, where its name comes from

When Jacques Cartier passed in front of Percé Rock during his first voyage in 1534, he identified it as Cap-de-Pratto. At that time, the Rock was connected to the top of Mont Joli by rocks of a certain height that could even be seen at high tide but that have crumbled since. The name "Cap-de-Pratto" comes from Albert de Pratto, an Italian canon who went on an expedition to Newfoundland and passed in the Percé area before Jacques Cartier's arrival. This place was called "Isle Percée" at Champlain's arrival in 1603. Island, because the Rock is completely surrounded by water at high tide. It kept that name until 1850 and from then on was simply called "Percé".

### The history of Percé

The first human beings to walk upon Percé soil were likely to be the Micmacs from the great Algonquian family. While going to Quebec, many people would stop in Percé once it was known in France. Most of the important people from New France have passed there.

When Percé belonged to the Acadia and depended on the Denys in the 17<sup>th</sup> century, up to eleven ships and five small fishing boats were seen anchored near the Rock. In 1670, Percé disappeared while two English frigates that went on the Phipps expedition against Quebec were firing at each other. Life in Percé was then put on hold for over a half of a century and after the Treaty of Versailles everything had to be started over. In 1777, Percé had a settled population of 300 souls plus the 432 seasonal workers hired to fish. In 1781, Charles Robin from Jersey founded a permanent fish related establishment in Percé. The first French school was founded in 1839 and the first English school was founded in 1832. The parish was founded in a canonical way in May of 1860. The town council was only elected in January of 1870. The municipalities of Saint-Georges-de-Malbaie, Barachois, Bridgeville, Percé, Cap d'Espoir and Val d'Espoir reunited in 1970 to form the town of Percé.

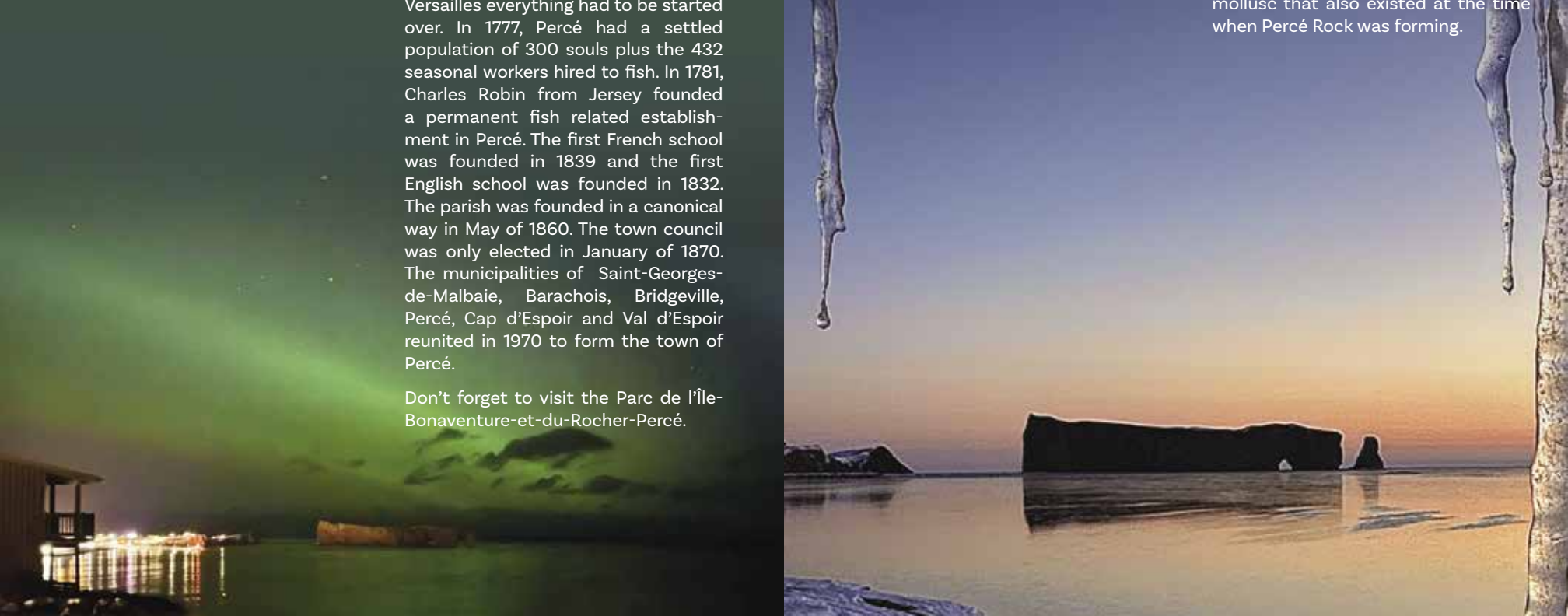
Don't forget to visit the Parc de l'Île-Bonaventure-et-du-Rocher-Percé.

### The historical buildings

There is nothing left of the first 17<sup>th</sup> century fish related place set on fire by Phipps and of the 18<sup>th</sup> century's French fish related establishments. These wooden structures could not resist the harsh climate therefore could not make it until this day. There are only a few buildings left in memory of the great fish epic out of approximately forty that were part of the big Robin's company. The Charles Robin house, the Bell House and a old barn (the Art Center) were built in 1780. And the buildings located on the rue du quai (Le Chafaud, La Saline, La Neigère et La Cantine) are what are left of this important Company from Jersey that settled on the Gaspé Coast after the English Conquest.

### Percé Rock

Percé Rock is 471 meters (1545 feet) long and 88 meters (288 feet) high. It is a block of limestone that gathered in the bottom of the sea during the Devonian period which was 375 million year ago. Because of the Rock, Percé was born and continued its historical destiny while having the task of protecting the town against the sometimes furious sea. There was a time where Percé Rock had more than one hole. The second arch gave way with a terrible crash on June 17<sup>th</sup> 1845 which is why the Rock looks like it does today. The current hole is near 18 meters (60 feet). The Rock has close to 150 different kinds of fossils that come from the sea. The most common one is the branchiopod, a bivalve mollusc that also existed at the time when Percé Rock was forming.



## Mont Sainte-Anne, la Grotte, la Crevasse

The formation of Mont Sainte-Anne, which is 340 meters high, goes back to the Carboniferous age. In the dawn of time, the island was separated from Mount Sainte-Anne by different erosion factors. At the top of the Mount you can see the nearby towns and on a clear day, you can see Shippagan and the Île de Miscou in New-Brunswick. You can also see an unsuspected shape of Percé Rock. Seen from about 80 miles out at sea, the Mount is perfect to help sailors locate themselves. It used to be called "Table à Roland" because it was flat and had a square shape, was only accessible on one side and the top could only be reached by "rolling around it and reaching it by the back". It is a remarkable place for lovers of the picturesque and artists, an unsurpassable projection of nature's beauties, a perfect scenery, a unique painting. Nothing compares to this incredible sight. For a long time, Mont Ste-Anne has been a privileged place for pilgrimages. Pilgrims came from all over the Gaspé Peninsula to gather there and pay homage to Sainte-Anne, the patron saint of fishermen. An ancient legend suggests that once a year, the Mi'kmaq gathered there to present to the Sun God the children born during the year.

Trails starting from the main road will bring you through the woods near sheer cliffs and will lead you to a splendid scenery. It's an hour walk to reach the top of Mont Sainte-Anne.

You can get to La Grotte by another trail connected to Mont Sainte-Anne's which disappears in a gorge. There is a small waterfall and there are also statues of the Virgin and of Bernadette Soubirous.

La Crevasse is another spectacular geosite, it is a large fault just like a gaping wound in the slope of Mont-Blanc. From there the view opens out on the Chic-Chocs Mountains and you can see a panorama extending from the head of the Gaspé peninsula to Forillon. You can also find other fissures.

All those unique geological formations are part of Percé's UNESCO Global Geopark and are referred to as geosites. They are accessible by a network of hiking trails which starts behind the Geopark Welcome Pavilion located in the center of the village.

## Bonaventure Island

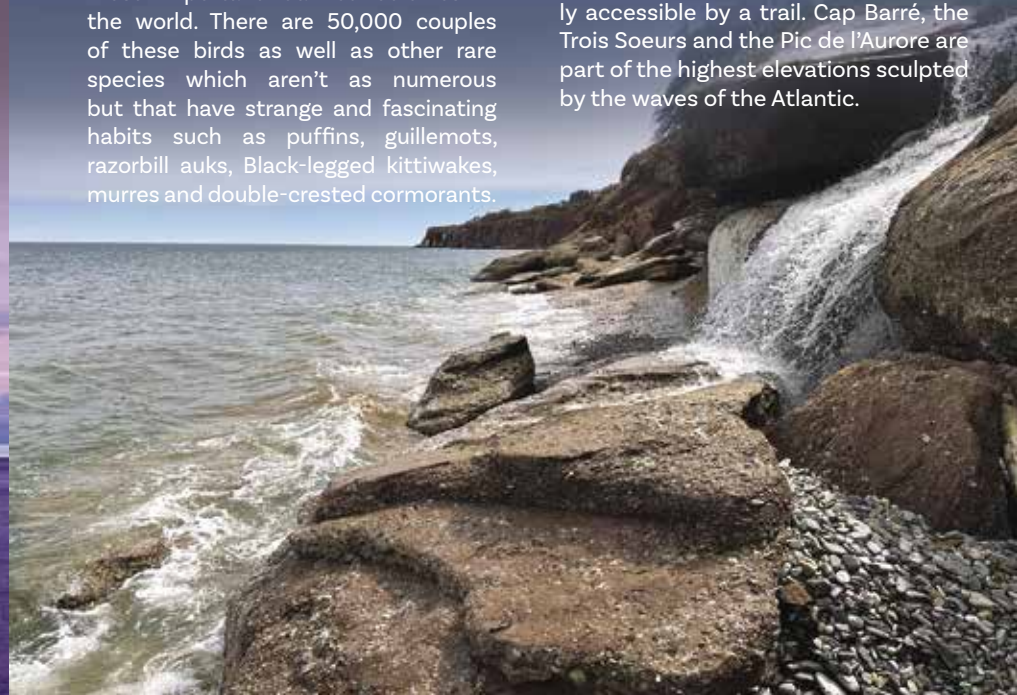
According to geologists Bonaventure Island is a block of Mont Sainte-Anne that was separated by the erosion. The island measures approximately 4.16 square-kilometers (1,6 square-miles). There is a distance of 3,5 km (2.2 miles) between the main land and the island. From Percé the island looks like a huge whale at rest. The island has a 400 year old history and was one of the first places to be colonized in Canada. In 1919, Bonaventure Island was named "Bird Sanctuary" thanks to the Migratory Bird Convention of 1916. In 1971, it became the government of Quebec's property. They made a conservation park out of it.

Bonaventure-Island-and-Percé-Rock National Park is a conservation park managed by the SÉPAQ. The island provides shelter for one of the most important Gannet Colonies in the world. There are 50,000 couples of these birds as well as other rare species which aren't as numerous but that have strange and fascinating habits such as puffins, guillemots, razorbill auks, Black-legged kittiwakes, murre and double-crested cormorants.

You can do many activities in the Parc de l'Île-Bonaventure-et-du-Rocher-Percé such as walk to the gannets' colony, understand nature and the history and visit the "LeBoutillier" house. The trails, the fissures, the sheer cliffs, the small beaches on the island form a scenery so beautiful no visitor can stay indifferent.

## The capes of Percé

Mont Joli is a 410 million year old small cape of clayey shale overlooking Percé Rock to which it used to be connected. At the top of the Mount you can see a particular side of the Rock and of Percé. From Mont Joli, the town looks like a semicircle that opens on two coves (the North and the South) separated by two capes. Mont Joli is partly accessible by a trail. Cap Barré, the Trois Soeurs and the Pic de l'Aurore are part of the highest elevations sculpted by the waves of the Atlantic.



 Distances à parcourir

132

QUEST

Percé	0 km
Anse-à-Beaufils	10 km
Cap-d'Espoir	15 km
Ste-Thérèse	24 km
Grande-Rivière	33 km
Chandler	48 km
Newport	64 km
Anse-aux-Gascons	76 km
Port-Daniel	85 km
Shigawake	98 km
St-Godefroi	105 km
Hopetown	107 km
Paspébiac	117 km
New Carlisle	124 km
Bonaventure	136 km
St-Siméon	145 km
Caplan	152 km
New Richmond	170 km
Maria	192 km
Carleton	200 km
St-Omer	208 km
Escuminac	226 km
Pointe-à-la-Garde	232 km
Pointe-à-la-Croix	250 km
Restigouche	257 km
Matapédia	273 km
Routhierville	306 km
Ste-Florence	325 km
Causapscal	337 km
Lac-au-Saumon	351 km
Amqui	359 km
Val-Brillant	373 km
Sayabec	384 km
St-Moise	394 km
Mont-Joli	425 km
Ste-Flavie	431 km

132

EST

Percé	0 km
Coin-du-Banc	7 km
Barachois	19 km
St-Georges	31 km
Douglastown	50 km
Gaspé	74 km
St-Majorique	85 km
Penouille	97 km
Cap-aux-Os	105 km
Cap-des-Rosiers	113 km
Anse-au-Griffon	124 km
Rivière-au-Renard	134 km
Petit-Cap	141 km
St-Maurice de l'Échouerie	143 km
Cloridorme	177 km
Pointe-à-la-Frégate	184 km
Petite-Vallée	193 km
Grande-Vallée	198 km
Madeleine	216 km
Petite-Madeleine	221 km
Anse Pleureuse	245 km
Mont-Louis	252 km
Mont St-Pierre	261 km
Marsoui	282 km
Rivière-à-Marthe	291 km
Cap-au-Renard	297 km
Ste-Anne-des-Monts	318 km
Cap-Chat	335 km
Capucins	350 km
Les Méchins	362 km
Grosses-Roches	380 km
Ste-Félicité	394 km
Petite-Matane	405 km
Matane	411 km
St-Ulric	426 km
Métis	451 km
Ste-Flavie	475 km

# ROAD TRIP EN GASPÉSIE

ÉTAT DU RÉSEAU ROUTIER : [WWW.QUEBEC511.INFO](http://WWW.QUEBEC511.INFO)



On va où aujourd'hui ?

 Percé, Qc






Les jeux sont tirés du livre : As-tu PERCÉ tous les mystères ?  
Avec les illustrations de Maël Lafrenaye (jeune artiste de Percé).  
+ d'info : faitici.net

A = ☀️ O = ☉ U = ♥️ E = ☁️ T = ☆ I = ⚡️  
S \_ V \_ \_ S \_ \_ Q \_ , ⚡️ ☁️ ⚡️ ☆ ☁️ ♥️ F \_ ☀️ ☆ ☉ ☁️ ☀️ P \_ R \_ C \_ ?  
S \_ N \_ N \_ M \_ ☁️ ☆ :  
S \_ N \_ N \_ M \_ \_ S \_ :



PEUX-TU METTRE DE LA COULEUR DANS LA CARTE POSTALE ?



SELON TOI, COMBIEN Y A-T-IL DE FOUS DE BASSAN SUR L'ÎLE BONAVENTURE ?

- 374 000
- 110 000
- 56 000



«FOUBRAC» EST PERDU  
PEUX-TU LE RETROUVER ?

EXCLUSIVITÉS

# CRÉATIONS LOCALES

PARFUM | VÊTEMENT | LIVRE



258 & 262 ROUTE 132 | PERCÉ

40 DEGRÉS





# Desjardins, partout pour vous !

Au revoir routine, bonjour liberté ! Parcourez notre belle région et découvrez des gens chaleureux, des paysages pittoresques. Vivez au rythme de vacances que Desjardins vous souhaite agréables et enrichissantes. Profitez des moyens mis à votre disposition sur tout notre territoire pour effectuer vos transactions courantes.

1 800-CAISSES  
www.desjardins.com



**Caisse populaire Desjardins  
du Centre-sud gaspésien (Siège social)**  
70, boul. René-Levesque E. Chandler

**Centre de services  
de Paspébiac**  
113, boul. Gérard D. Lévesque O.  
Paspébiac

**Caisse Desjardins  
du Littoral gaspésien (Siège social)**  
73, La Grande-Allée E.  
Grande-Rivière

**Centre de services de  
Cap-d'Espoir-Sainte-Thérèse**  
1675, route 132 O. Cap-d'Espoir

# Marché Richelieu

Complice de votre quotidien

OUVERT DE 6H À 21H

MARCHÉ D'ALIMENTATION



1359, route 132  
Cap d'Espoir  
418-782-2204



LE MARCHÉ À 10 KM DE PERCÉ QUI RÉPOND À TOUS VOS BESOINS  
(4000 PIEDS DE SURFACE)  
FRUITS ET LÉGUMES / METS CUISINÉS POUR LES VACANCIERS  
BOUCHERIE / JEUDI POKEBOWL / SAUCISSES MAISON / BOULANGERIE  
GRANDE ET RARE SÉLECTION DE MICRO-BRASSERIE  
BIÈRE GASPÉSIENNE « PIT CARIBOU » ET « AUVAL ».



SITUÉ PRÈS DE LA PLAGE DE CAP D'ESPOIR



# uniprix

SANTÉ



**VOUS AVEZ OUBLIÉ  
VOS MÉDICAMENTS  
À LA MAISON ?**

**NOUS POUVONS  
VOUS AIDER !**



Laurent Carbonneau-Lebeau, Pharmacien-propriétaire  
98, route 132 Ouest, Percé (situé sous le CLSC)  
Ouvert 7 jours - Livraison gratuite !

**418-782-2550**

**La colonie  
de fou de Bassan  
la plus accessible  
au monde**



 **Sépaq**

Parc national  
de l'Île-Bonaventure-  
et-du-Rocher-Percé

[sepaq.com/ilebonaventure](http://sepaq.com/ilebonaventure)